








0 100 200 500M

KÝ HIỆU:

-  ĐƯỜNG CỐNG THOÁT NƯỚC CHÍNH
-  ĐƯỜNG CỐNG THOÁT NƯỚC NHÁNH
-  HỐ GA
-  TRẠM XỬ LÝ NƯỚC THẢI
-  ĐƯỜNG KINH - CHIỀU DÀI - ĐỘ DỐC
-  HƯỚNG DỐC
-  BÀI TẬP KẾT RẮC THẢI



*** GIẢI PHÁP THIẾT KẾ**

- Hệ thống thoát nước mưa và nước thải tại khu vực này sẽ được thoát về đường thoát nước mưa và nước thải sau khi xử lý tại trạm xử lý nước thải khu vực phía Bắc.
- Thiết kế đường thoát nước thải có độ dốc tại các ga trạm tại các trục đường hướng Đông Bắc, Tây Bắc và Đông Nam - Cầu Sáo theo hướng đi mưa thải về.
- Đảm bảo che chắn và hệ, cao độ mặt hành thiết kế bắt buộc lắp đặt tại hệ, các công trình qua đường đảm bảo độ sáng tối thiểu theo quy định.
- Lưu lượng nước mưa và nước thải về trạm xử lý (khu vực phía Bắc) được thoát về trạm xử lý qua trạm xử lý nước thải khu vực phía Bắc và trạm xử lý ở phía Đông và Bắc.

MẶT CẮT NGANG ĐIỂN HÌNH:



MẶT CẮT NGANG 1 - 1

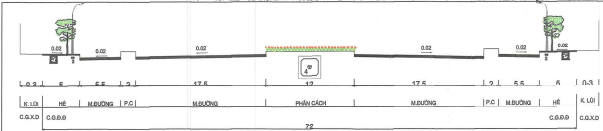


MẶT CẮT NGANG 2 - 2

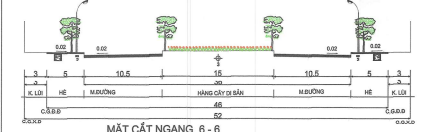
MẶT CẮT NGANG 3 - 3



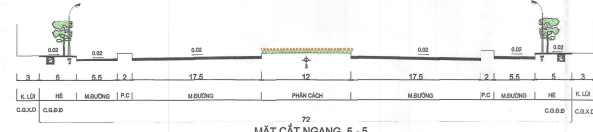
MẶT CẮT NGANG 4 - 4



MẶT CẮT NGANG 5A - 5A



MẶT CẮT NGANG 6 - 6



MẶT CẮT NGANG 5 - 5



MẶT CẮT NGANG A - A

CƠ QUAN CHỦQUẢN:
ỦY BAN NHÂN DÂN XÃ TÂN NINH
 UBND THƯỜNG TRƯỞNG: NGUYỄN VĂN THƯỜNG

CƠ QUAN THẨM ĐỊNH:
HỘI ĐỒNG THẨM ĐỊNH QUY HOẠCH XÃ TÂN NINH
 CHỦ TỊCH: NGUYỄN VĂN THƯỜNG

CƠ QUAN TRƯNG DUYỆT VÀ TỜ CHỨNG LẬP QUY HOẠCH:
PHÒNG KINH TẾ VÀ TÂN NINH
 CHỦ TỊCH: NGUYỄN VĂN THƯỜNG

CÔNG TRÌNH - ĐỊA ĐIỂM:
ĐIỀU CHỈNH CỘT ĐỘ QUY HOẠCH CƯỜNG ĐỘ THỦY, NGUYỄN THẬP
PHẦN 4.4 XÃ TÂN NINH, THỊ TRẤN LĨA

TÊN BẢN VẼ:
BẢN ĐỒ QUY HOẠCH THOÁT NƯỚC THẢI

| BẢN VẼ: 05 | CHẾP: AD | TỶ LỆ: | THÁNG: |
|--------------|----------------------------|--------|--------|
| THIẾT KẾ: | 18 VŨ NGHỆ | | |
| CHỦ TRÌ: | | | |
| CHỖ NHẬN: | THS.KTS. NGUYỄN VĂN THƯỜNG | | |
| QL.KỸ THUẬT: | TS.KTS. NGUYỄN ĐỨC TÙNG | | |
| GIÁM ĐỐC: | TS.KTS. NGUYỄN VĂN THƯỜNG | | |

